

MINISTERIO PARA LA TRANSICIÓN ECOLÓGICA Y EL RETO DEMOGRÁFICO
SECRETARÍA GENERAL PARA EL RETO DEMOGRÁFICO
DIRECCIÓN GENERAL DE POLÍTICAS CONTRA LA DESPOBLACIÓN

Orden TED/1358/2021, de 1 de diciembre

SUBVENCIONES para la financiación de proyectos innovadores para la transformación territorial y la lucha contra la despoblación, durante el ejercicio 2022,

Modalidad: A, Entidades Locales

Código del Proyecto (ID_SGRD): A081

VIVO EN MOLINOS, ACCIONES ANTE LA DESPOBLACIÓN RURAL

Ayuntamiento de Molinos (Teruel)

en colaboración con Fundación Gea Gestión Territorial

MEMORIA Y BALANCE

1 marzo – 30 Noviembre 2023

ÍNDICE

Preámbulo	p. 2
Cronología Enero-Noviembre 2023	p. 2-5
Memoria de las actuaciones realizadas	p.6-42
Acción I : CUIDAR EL AGUA	p. 7-30
Acción II : ACTUALIZAR LA WEB DEL AYUNTAMIENTO ...	p. 31-35
Y FORMACIÓN EN GESTIÓN DE WEBS	p. 36-37
Incluye:	
· Inventario de fincas y viviendas	p. 37-38
· Inventario de fuentes	p. 39
· Acciones vinculadas	p. 40-42
_ Carteles principales fuentes y dinamización	p. 40-42
_ Análisis del agua de 4 fuentes	p. 42
Balance administrativo	p. 43
Balance social según objetivos generales y finalidad ..	p. 44-47
Consideraciones finales	p. 48-50

Preámbulo

El proyecto “*Vivo en Molinos, acciones ante la despoblación rural*” presentado por el Ayuntamiento de Molinos, en colaboración con *Fundación Gea Gestión Territorial* es el inicio de una serie de acciones centradas en el reto demográfico y la regeneración rural.

El **Ayuntamiento de Molinos** ha sido el administrador del proyecto.

Fundación Gea Gestión Territorial, entidad neutral e independiente de cualquier partido político, gobierno y empresa, ha realizado la dirección y coordinación, de la mano de M^a Neus Buirra Ferré, presidenta de la fundación y responsable de la ejecución del proyecto, quien ha velado durante todo el proceso por el bien común y máximo éxito posible, dado el contexto, situación y carácter de Molinos.

Desde el inicio de la aprobación del proyecto se ha considerado **indispensable la participación ciudadana**. Por ello han sido bienvenidas y recogidas todas las sugerencias para emplear del mejor modo posible el dinero de esta subvención en beneficio del pueblo, así como para decidir los trabajos prioritarios y los criterios de actuación.

Cumpliendo con los **objetivos generales** y las **finalidades específicas**, el proyecto ha sido ejecutado mediando siempre entre ayuntamiento, empleados y vecindad.

La memoria y balance que a continuación se presenta es un resumen de las actuaciones coordinadas y realizadas a fin de dar a conocer a MITECO, al Ayuntamiento y a la vecindad, el trabajo global realizado.

Cronología Enero-Noviembre 2023

ENERO

Domingo 15 – Reunión con el Ayuntamiento (alcalde y concejales) para comunicar el proyecto, los criterios de actuación, la planificación, y recoger sugerencias a cualquier nivel.

Jueves 19 _ Reunión general con los vecinos de Molinos para lo mismo.

Lunes 30 _ Se convocan a ganaderos, cazadores, apicultores y regantes de Molinos para acordar qué fuentes, abrevaderos y acequias urgen recuperar y preservar.

FEBRERO

Jueves 2 _ Se comunican las ofertas de empleo



Ayuntamiento de Molinos (Maestrazgo, TERUEL)

VIVO EN MOLINOS, acciones ante la despoblación rural
Proyecto subvencionado por MITECO
Dirigido y coordinado por Fundación GEA Gestión Territorial

OFERTAS DE EMPLEO 2023

Trabajo temporal: 9 meses de marzo a noviembre

Se buscan dos personas para la recuperación y preservación de fuentes, abrevaderos y acequias de riegos.

- 1) Una persona experimentada en gestión de recursos naturales y en especial en las labores en cuestión.
- 2) Ayudante/aprendiz

Jornada reducida de 30 horas semanales, con horario flexible y adaptado a la situación climatológica y a los ciclos lunares.
Salario bruto: 1700€/mes y 1300€/mes respectivamente.

Acceder a la oferta en: www.inaem.aragon.es

Trabajo para autónomos

Se buscan 3 personas para:

- 1) **La renovación y ampliación de la web del Ayuntamiento.**

Se busca profesional de diseño web.

Trabajo 100% autogestionado.

Duración estimada 2-3 meses a partir de marzo.

Retribución: 4000€

- 2) **Hacer un inventario de las fuentes de Molinos.**

Se busca persona para inventariar las fuentes de Molinos.

Trabajo 100% autogestionado.

Duración estimada 2-3 meses a partir de marzo

Retribución: 3000€

- 3) **Hacer un inventario de fincas y viviendas en venta y alquiler.**

Se busca persona para inventariar fincas y viviendas.

Trabajo 100% autogestionado.

Duración estimada 2-3 meses a partir de marzo

Retribución: 3000€

Enviar CV a info@gea-gestionterritorial.org y secretaria@molinos.es

CRITERIOS DE SELECCIÓN:

Buscamos personas con experiencia, vocación, habilidad para aprender, responsables y con entusiasmo; vinculadas al pueblo o interesadas en conocerlo como posible lugar donde fijar residencia, o que vivan cerca.

ÚLTIMO DÍA DE PRESENTACIÓN: 15 de febrero

*¡Algo más que un empleo,
un pueblo donde arraigar!*

Lunes 13 _ 1ª reunión con vecinos para acordar las prioridades respecto a los trabajos con el agua.

Viernes 17 _ selección del personal

MARZO

Miércoles 1 _ Inicio ACCIÓN 1: CUIDAR EL AGUA



13 de marzo

foto de las personas empleadas en los trabajos del agua e inventarios.

ABRIL

Inicio ACCIÓN 2:

7 abril RENOVACIÓN Y AMPLIACIÓN WEB DEL AYUNTAMIENTO

7 abril INVENTARIO FUENTES

14 abril INVENTARIO FINCAS Y VIVIENDAS

MAYO

Martes 9 _ **2ª reunión con vecinos** para acordar las prioridades respecto a los trabajos con el agua.

Domingo 28 _ Elecciones municipales: cambia el Ayuntamiento

JUNIO

Sábado 17 _ Toma de posesión del nuevo Ayuntamiento

Miércoles 21 _ Final Inventario de fuentes.

Miércoles 28 _ Dinamización con el AMPA y los niños de la escuela



Un momento de la actividad organizada por Cristina Andrés en colaboración con el AMPA.

Viernes 30 _ Final inventario de fincas y viviendas

JULIO

Jueves 13 _ Solicitud de reunión plenaria con el nuevo ayuntamiento para informar sobre el proceso ejecutado y estado actual del proyecto.

Viernes 14 _ Final de la actualización y renovación web ayuntamiento

Viernes 21 _ Despido de Edgar Palomar Bornay, por no presentarse a trabajar y dada su reincidencia en ello.

Miércoles 26 _ **3ª reunión con vecinos** para acordar prioridades respecto a los trabajos con el agua.

AGOSTO

Martes 1 _ Reunión con el nuevo alcalde y teniente alcalde para informar sobre el proceso ejecutado y estado actual del proyecto.

Lunes 14 al viernes 25 – Vacaciones de Carlos, técnico forestal y ambiental encargado de los trabajos con el agua.

SEPTIEMBRE

Viernes 29 _ Inicio de la formación en gestión y diseño de la web

OCTUBRE

Miércoles 4 _ **4ª reunión con vecinos** para acordar la prioridades respecto a los últimos trabajos con agua.

Jueves 19 _ Finalización de la Acción I: Cuidar el agua.



Martes 24 _ Toma de agua de 4 manantiales (Santa Lucía, Baño, Manzanera y Canaleta) para el análisis del agua.

Memoria de las actuaciones realizadas:

> Acción I : CUIDAR EL AGUA

Recuperación y mantenimiento de fuentes, balsas y acequias de riego de Molinos.

DURACIÓN: del 1 de marzo al 19 de octubre 2023

EMPLEADOS:

Carlos Rubio Romero, Técnico forestal y Medio Ambiental.

Edgar Palomar Bornay, Ayudante (empleado hasta el 21 de julio)

CRITERIOS ESPECÍFICOS DE LA SELECCIÓN DE PERSONAL

“Se buscan dos personas para la recuperación y preservación de fuentes, abrevaderos y acequias de riegos. 1) Una persona experimentada en gestión de recursos naturales y en especial en las labores en cuestión. 2) Ayudante/aprendiz.”

Jornada reducida de 30 horas semanales (6 horas diarias), con horario flexible y adaptado a la situación climatológica y a los ciclos lunares.

CRITERIO DE ACTUACIÓN:

_ Toma de decisiones de las prioridades según acuerdo de los propios vecinos en varias reuniones hechas a lo largo del proceso.

_ En cada tramo o zona, un abuelo o persona con experiencia ha indicado qué hacer y cómo, según su criterio y costumbre.

_ En la medida de lo posible se han respetado las lunas para hacer las acequias de barro y limpiar las fuentes.

FUENTES, ACEQUIAS, BALSAS Y SENDAS FLUVIALES

Fuentes: las Canales (Azud), Sol y Luna, la Teja, Monpaire, Tío Carrasco, Nogaral, Quiteria, Santa Lucía, Baño, Valdemancho, Val de los Miros, el Chopar, la Solana (Canaleta) y Fuente Cascallo.

Acequias: Huerta Alta y Media, Artezuela, Baño, Fongar, Corraliza, Azud-Molino alto, Cerrada, Quiteria, Cabezuelo, CanaletaValdepuertas.

Balsas: Baño y Solana (Canaleta-Valdepuertas).

Sendas fluviales: Río Altoya por dentro del pueblo, senda a Fuentes, y senda al Puente de las Canales.

CRONOLOGÍA CON BREVE DESCRIPCIÓN DE LAS ACCIONES REALIZADAS:

1 – 9 de marzo : Fuente de Las Canales (Azud)

Movimientos de tierra y acondicionamiento del acceso a la fuente, limpieza de raíces del vaso de la fuente, desbroce y poda de la vegetación, instalación de fajas de contención para evitar la erosión del terreno, acondicionamiento de árbol cortado existente para su uso como banco.

Inicio



Final



10 de marzo : Fuente Sol y Luna

Desbroce del sendero de acceso a la fuente y sus alrededores y rehabilitación de la ladera para evitar erosión y así facilitar el acceso.

Inicio



Final



13 de marzo / 28 abril : Fuente La Teja

Desbroce del camino de acceso y los alrededores de la fuente. En posterioridad, el 28 de abril arreglo de escalones cavados en la tierra para mejorar el acceso.

Inicio



Final



14 – 22 de marzo : Fuentes de el Nogaral

14 de marzo : Fuente Monpaire, desbroce de la senda de acceso y ampliación del vaso.

Inicio



Final



15 de marzo : Fuente del Tío Carrasco, desbroce de la senda de acceso y de la fuente, y rastrillado de restos vegetales.

Inicio



Final



16 – 22 de marzo : Fuente El Nogaral

Desbroce del acceso, alrededores y curso inicial del agua para posible merendero; rastrillado y retirada de restos vegetales.

Inicio



Final



16 de marzo : Pozo de la Tranca

Desbroce y poda del último tramo de acceso y retirada restos vegetales.

Inicio



Final




23 de marzo : Fuente La Quiteria

Desbroce acceso y fuente, y retirada de restos vegetales.

Inicio



Final



24 de marzo – 10 de abril : **Acequia de la Huerta**

Desbroce de los laterales, recogida de restos del desbroce y limpieza de los sedimentos adheridos al fondo y laterales de la acequia.

Inicio



31 de marzo: **Fuente Santa Lucía**

Limpieza y desbroce del acceso a la fuente y sus alrededores.

Inicio



Final



1 – 17 de abril: **Acequia Artezuela (Pozo del Salto)**

Desbroce y retirada de restos, recuperación de ribazos y caudal.

Inicio



Final



18 – 19 de abril: **Balsa y acequia del Baño**

Desbroce y retirada de restos, reparación de estanqueidad de la balsa.



20 y 21 de abril: **Acequia El Fongar**

Desbroce de varias zonas de acequia y retirada de escombros y restos de poda, recuperación de cauces.



4 – 5 de mayo: **Acequia Corraliza** (parte de Jesús)

Desbroce, poda y retirada de restos vegetales.

(Esta acequia se deja porque algunos abuelos ven prioritarias otras acequias)



24 abril – 11 de mayo: **Acequia Azud-Molino Alto**

Desbroce, poda, retirada de restos, recuperación de cauce, limpieza del fondo de la acequia.

Inicio

Final



12 – 17 de mayo: **Acequia La Cerrada**

Desbroce, retirada de restos y sedimentos, recuperación de cauce.

(no se disponen fotos)

18 – 22 de mayo: **Acequia de Quiteria**

Desbroce, poda y retirada de restos.



(Se deja esta zona para otro momento por considerar prioritario hacer la acequia de la Huerta media, tras la reunión con vecinos)

23 de mayo – 28 de junio : **Acequia Huerta media**

Desbroce, poda, retirada de restos, recuperación de cauce, retirada de sedimentos.

Tramo del Cañazo:

Inicio



Final



9 de junio : Fuente Valdemancho

Desbroce, poda, retirada de restos, recuperación de cauce y limpieza del acceso.

Inicio



Final



29 de junio : Huerta media (acequia secundaria de Paco)

Desbroce, poda, retirada de restos y sedimentos, recuperación de cauce.

Inicio



Final



30 de junio – 10 de julio : **Acequia de la Quiteria**

Desbroce, retirada de restos y recuperación del cauce.

Tramo enrunado: Inicio



Final



11 de julio : Fuente Val de los Miros

Desbroce, poda, retirada de restos y sedimentos.

Inicio




Final



12- 19 de julio : Limpieza paseo río Altoya

Desbroce, poda y retirada de restos.

Inicio



Final



19- 24 de julio

A petición del nuevo ayuntamiento, se ayuda eventualmente en tareas de mantenimiento.


25- 26 de julio : limpieza del paseo flubial a Fuentes

Desbroce, poda y retirada de restos.

Inicio



Final



27 de julio : Paseo al Puente de las Canales

Desbroce, poda y retirada de restos.

Inicio



Final



28 de julio : Colocación de carteles en las principales fuentes







31 de julio - 31 de agosto : **Acequia del Cabezuelo**

Desbroce y retirada de restos.

Inicio



Final



29 de agosto : **Fuente del Chopar**

Desbroce, retirada de restos e impermeabilización de la balsa rellenando agujeros.

Inicio



Final



1 - 13, 21 - 22 septiembre y 3 - 4 octubre: **Valdepuertas**

1 de septiembre, limpieza manual del manantial de la Solana.

Inicio



Final



4 - 8, desbroce, recogida de restos, y limpieza de sedimentos de la balsa

Inicio



Final



11 - 13 de septiembre: Limpieza manual de la acequia de la Solana
21 - 22 de septiembre: Retirada de plantas punzantes en la acequia de Canaleta.
3 - 4 de octubre: Retirada de plantas punzantes en la acequia de Canaleta.

14 – 15 de septiembre

A petición del ayuntamiento, se ayuda eventualmente en tareas de mantenimiento.

18 – 19 de septiembre : **Acequia del Cabezuelo**

Desbroce y retirada de restos.

Inicio



Final



20 de septiembre : **Fuente Cascallo**

Desbroce y retirada de restos.

Inicio



Final



25 – 29 de septiembre : **Acequia Fongar tramo Xoan-Marjorie**

Colocación de tubos y construcción arquetas.

Inicio



Final



2 de octubre:

A petición del ayuntamiento, se ayuda eventualmente en tareas de mantenimiento.

5 - 19 de octubre : **Acequia del Cabezuelo**

Desbroce, retirada de restos y limpieza de sedimentos.

Inicio



Final



> Acción II : ACTUALIZAR LA WEB DEL AYUNTAMIENTO Y FORMACIÓN EN GESTIÓN DE WEBS

Renovación y ampliación de la web del Ayuntamiento, incluyendo un apartado sobre Reto Demográfico con las actuaciones y proyectos asociados a tal fin, entre ellos el proyecto “Vivo en Molinos”. También se amplía la web con un **inventario de fincas y viviendas en venta y alquiler**, con el fin de facilitar información a personas, parejas, familias o grupos con proyecto rural de triple impacto: ambiental, social y económico, y tele-trabajadores que busquen pueblo para vivir o pasar temporadas. Así mismo incluye una muestra del **inventario de las fuentes de Molinos**.

CRITERIOS DE LA SELECCIÓN:

“Personas con experiencia, vocación, habilidad para aprender, responsables y con entusiasmo; vinculadas al pueblo o interesadas en conocerlo como posible lugar donde fijar residencia, o que vivan cerca.”

Autónomos, Trabajo 100% autogestionado, Duración estimada 2-3 meses.

SERVICIOS CONTRATADOS:

Renovación y ampliación Web, del 7 de abril al 14 de julio

Formación en gestión de la web, del 28 de septiembre al 30 de noviembre

Luis Carlos Sanchez Monteiro, Diseñador web autónomo

Inventario de fincas y viviendas, del 14 de abril al 30 de junio

Juan Ignacio Díaz, Comercial autónomo.

Inventario de Fuentes de Molinos, del 7 de abril al 21 de junio.

Juan Antonio Ortega Iglesias, Técnico Superior en Recursos Naturales y Paisajísticos.

Acciones vinculadas:

Carteles de las principales fuentes, del 14 de abril al 27 de junio

Dinamización con el AMPA y niños, 28 de junio

Cristina Andrés Bilbao, persona vinculada al pueblo por parte de su padre, que decide venir a vivir a Molinos con su familia.

Análisis del agua de 4 fuentes, 24 de octubre

Eolisa Laboratorios SL

BREVE DESCRIPCIÓN DE LAS ACCIONES REALIZADAS:

RENOVACIÓN Y AMPLIACIÓN WEB

del 7 de abril al 14 de julio

Luis Carlos Sanchez Monteiro, Diseñador web autónomo

La web estaba abandonada desde hacía algunos años. La tarea principal ha sido renovar, actualizar y ampliar, para que sea una web sencilla, práctica y visual, haciéndola más útil y atractiva.

El primer trabajo fue analizar el **menú y contenidos existentes** y reconsiderar un nuevo menú con una estructura más práctica para acceder a los contenidos. Es así como finalmente se consideraron las siguientes categorías (ver imagen), dos de ellas, Turismo y Entidades, inexistentes anteriormente.



Tras concretar la estructura general vino el trabajo de ordenar cada apartado con sus respectivas subcategorías, reagrupar muchos contenidos que estaban aislados, pulir diseño en cada página y crear nuevas páginas, como por ejemplo: (Ayuntamiento) Reto Demográfico, Servicios, Fincas y Viviendas, (Cultura) Fiestas populares, Arquitectura, (Naturaleza) Inventario de Fuentes, (Turismo) Rutas senderistas, Vías de Escalada, Entidades, (Contacto) Formulario para la venta de casas y fincas.

Fragmentos de algunas páginas:

Pleno Municipal

Nombre	Cargo / Partido o Agrupación Electoral
David Ferrer Royo	Alcalde / Agrupación Electoral Por Molinos
David Soler Bertolin	Teniente de Alcalde / Agrupación Electoral Por Molinos
Viorel Chirnoaga	Concejaj / Agrupación Electoral Por Molinos
Jesús Monfil Mateo	Concejaj / Agrupación Electoral Por Molinos
José Javier Monfil Garin	Concejaj / PSOE



Miembros del Ayuntamiento



Miembros Agrupación Electoral Por Molinos,
17 de junio de 2023

Servicios públicos



112 - SOS - Aragón



Guardia Civil



Bomberos. Diputación
Provincial de Teruel

INE

Instituto Nacional de Estadística

Instituto Nacional de
Estadística (INE)



Agencia Tributaria

Agencia Tributaria.
Hacienda



TESORERÍA GENERAL
DE LA SEGURIDAD SOCIAL

Seguridad Social

Servicios

SALUD
EDUCACIÓN
TIENDAS
ALOJAMIENTOS
FINCAS Y VIVIENDAS

Salud



Consultorio médico

Plaza Mayor, 1
Tel. 978 849 230

Consulta médica:
De lunes a jueves de 10h a 13h.
Viernes de 11h a 12:15.

Consulta de enfermería
foracticantel:



Farmacia Molinos

(Espacio de Salud)
Lda. M^a Carmen Gamiz Puig

Plaza Mayor, 1
Tel. y WhatsApp 676 54 39 94
Email:

farmaciacarmengamiz@gmail.com

Horarios:

Entidades



Asociación Cultural el
Picuezo



Asociación de Ganaderos
de la raza Ojinegra



Asociación para el
Desarrollo del Maestrazgo
(ADEMA)



Parque Cultural del
Maestrazgo



Europe Direct CAIRE
Maestrazgo



AGUJAMA- Gúdar
Javalambre y Maestrazgo

Otro trabajo sutil e importante ha sido decidir los **colores y tonos de la web**, y los contenidos para la página de inicio. Ambos son la fachada, lo que primero se ve. Respecto al color, finalmente se decidió un color tierra arcillosa, dejando en la base de cada página el color granate burdeos de la anterior web. Se consideró ese color como neutro a nivel ideológico y alude a la tierra como parte de la identidad rural.

Respecto a los **contenidos de la página de inicio**, tras el menú principal se consideró oportuno buscar y compilar una selección de **imágenes del pueblo**. Imágenes que hablan por sí solas y muestran el carisma del lugar. Tras las imágenes, un **apartado de noticias** para acceder rápido a cosas, sucesos y temas de interés general. Y para finalizar: **Qué ver en Molinos**, destacando algunas de las cosas que merecen la pena ser visitadas, promoviendo la cultura y la naturaleza de Molinos.

Qué ver en Molinos



Horarios, tarifas e historia



Museo de Molinos



Museo Eleuterio Blasco Ferrer



Iglesia de Nuestra Señora de las Nieves



Barranco de San Nicolás



El Pozo del Salto (R)

Otras tareas han sido buscar imágenes para acompañar los textos de Historia, Arquitectura, Geología, Exposiciones (apartado de Arte), y en algunos casos como en el Museo de Molinos y Museo Eleuterio Blasco Ferrer, Bar Fontanal, Hostal de la Villa, etc. fotografiar de nuevo y decidir que fotos poner. El criterio ha sido “pocas fotos pero más grandes y visuales” en vez de muchas, pequeñas y algunas de ellas de muy mala calidad, pues apenas se apreciaba lo que había. O sea, una revisión de contenidos e imágenes en casi cada apartado.

En la categoría de Cultura, apartado Arquitectura, y en Turismo, apartado de Rutas senderistas ambos apartados completamente nuevos, supuso buscar todo lo existente en relación a Molinos y elegir los enlaces que se consideraron más oportunos, siempre en la medida de lo posible favoreciendo los trabajos hechos desde Comarca, Diputación de Teruel y Gobierno de Aragón. Un trabajo de enlazar con lo ya existente, y de valorar lo que hay.

Por supuesto, mucho trabajo también en programación, ceñido siempre a las limitaciones del servidor que financia la web: Diputación de Teruel. A grandes rasgos esto es lo realizado respecto a la web de Molinos.

FORMACIÓN EN GESTIÓN DE LA WEB

del 28 de septiembre al 30 de noviembre

Luis Carlos Sanchez Monteiro, Diseñador web autónomo

Descripción de la formación que ha recibido la secretaria del Ayuntamiento de Molinos Raquel Marrodán Pérez:

TEORÍA

- Análisis inicial de los diferentes elementos que componen la página web hecha con WordPress y sus funcionalidades para una mayor comprensión de qué se puede modificar con los privilegios de Usuario otorgados.

- Diferencias entre una Página y una Entrada.

- Qué son los Medios y la forma óptima de subir imágenes a la web.

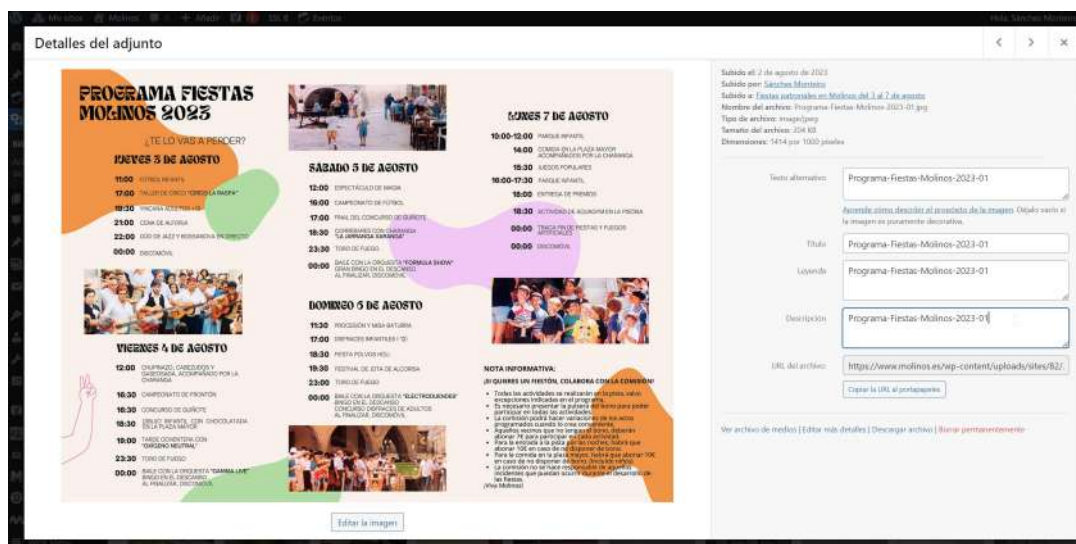
- Funciones básicas de los Menús y qué tipo de elementos se pueden crear.

- Acceso a la parte de diseño de Divi (Tema que utiliza WordPress) y sus módulos.

PRÁCTICA

Hemos creado varias Páginas para comprender mejor su estructura. Usando Divi, hemos rediseñado alguna sección utilizando los módulos disponibles. Posteriormente, se ha publicado y eliminado algunas de esas Páginas.

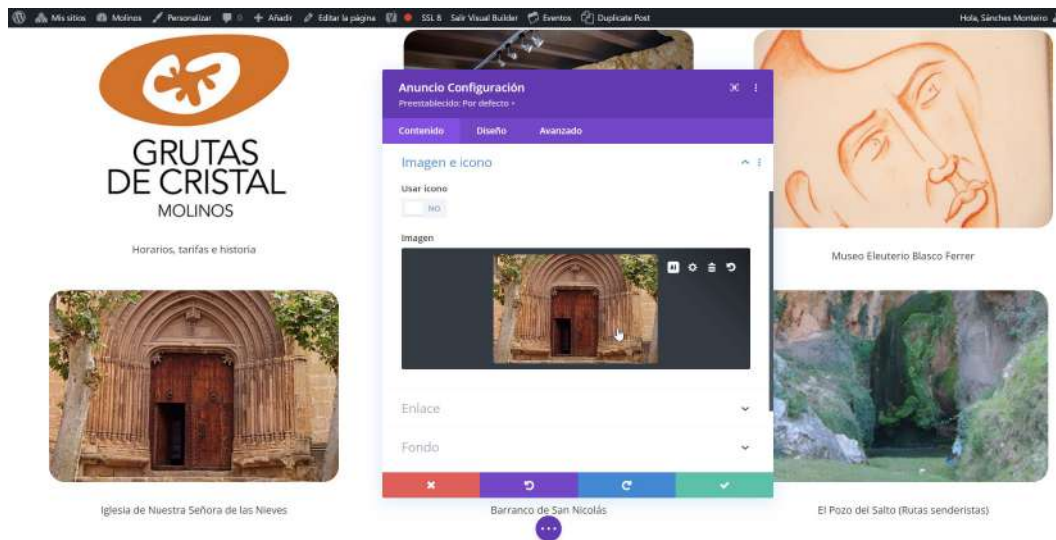
Después de analizar la estructura de una Entrada, hemos subido noticias a la web. Esto se ha complementado con la edición y posterior subida de imágenes.



Uso de plataformas externas a la web como un optimizador online de imágenes y un convertor de Word a PDF, de tal forma que el usuario pueda descargarse documentos en un formato compatible para cualquier sistema operativo.

También se ha realizado una formación básica de diseño gráfico analizando las tipografías y colores usados en la web para mantener la coherencia visual del Ayuntamiento de Molinos. Qué tipografía es la correcta para los títulos y subtítulos y cómo editarlos con Divi. De dónde se puede obtener el listado de colores utilizados para utilizar siempre la misma información cromática.

Uso del Módulo de Imágenes para editarlas y darles el mismo aspecto que las ya subidas a la web durante la Renovación y Ampliación. Apunte de resolución máxima y mínima recomendable para que se visualicen correctamente y sin sobrecargar los recursos de la página.

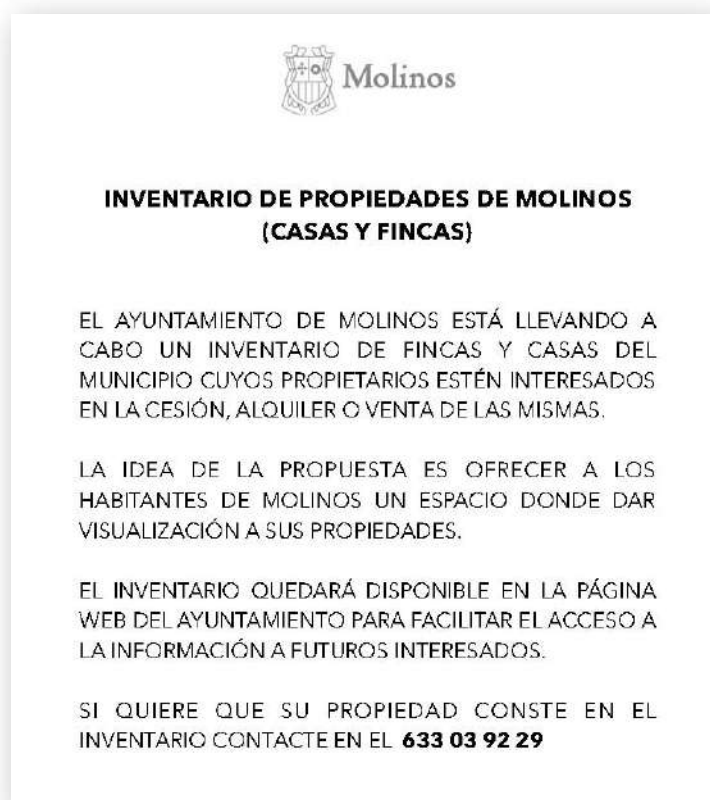


INVENTARIO DE FINCAS Y VIVIENDAS

del 14 de abril al 30 de junio

Juan Ignacio Díaz, Comercial autónomo.

El trabajo se inicia redactando un cartel para anunciar el inventario. Éste se colgó en los bares y tiendas del pueblo, y se pregonó en el bando normal y digital.



Juan Ignacio (Nono), el responsable de realizar el inventario, es nuevo en Molinos, y al inicio nadie lo conocía. **Relacionarse con la gente** del pueblo en el bar, fue parte del proceso inicial para que los vecinos supieran quién era y qué hacía.

Otra tarea fue comparar varios **tipos de plantilla** para ver cómo dar la información de cada finca o vivienda. Tras dicha orientación previa Nono diseña una plantilla específica para fincas rústicas y otra para casas de pueblo.

Otra cosa que se hizo fue apuntar los teléfonos de todos los **carteles de “casa en venta/alquiler”** que había en las calles. Llamar, verificar y comunicar el trabajo del inventario. En algunos casos los teléfonos no respondían, en otros sí pero ya lo habían alquilado o vendido, y en algunos casos estaba en manos de inmobiliarias que no siempre veían bien la iniciativa pues les quita parte de su función.

Conforme la gente se va enterando del inventario y va conociendo a Nono, poco a poco algunos propietarios se van animando a llamarlo. La gente no está acostumbrada a este **nuevo servicio**, sino al trato directo o mediante inmobiliaria.

A la hora de rellenar la plantilla, no siempre fue fácil y rápido, a veces no estaba definida la información, en varias ocasiones faltaba información catastral o algún tipo de dato que el propietario o propietarios no podían dar y el proceso se ralentizaba, por lo que implicó estar pendiente de varios casos durante semanas.

Tras finalizar el tiempo dado para hacer el inventario, muchas casas estaban en la fase del primer contacto o pendientes de rellenar la ficha, por ello no se consiguió un buen resultado, pero sí permitió inaugurar el nuevo servicio del ayuntamiento:

<https://www.molinos.es/formularios-para-la-venta-de-casas-y-fincas/>

<https://www.molinos.es/servicios-2/fincas-y-viviendas/>



Casa de pueblo Cristina

En venta



Casa de pueblo Amparo

En venta



Casa de pueblo Chus

En venta



Casa de pueblo Andrés

En venta



Casa de pueblo Inmobiliaria Alcorisa

En venta



Casa de pueblo Daniel

En venta

INVENTARIO DE FUENTES DE MOLINOS

del 7 de abril al 21 de junio.

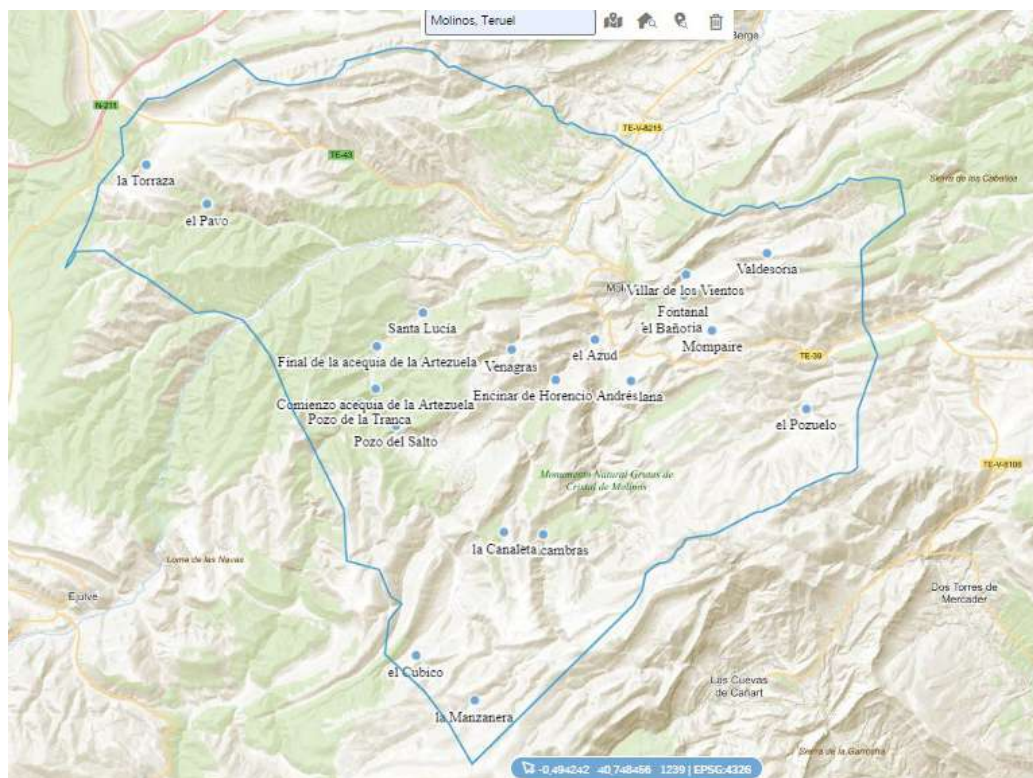
Juan Antonio Ortega Iglesias, Técnico Superior en Recursos Naturales y Paisajísticos.

El “inventario de fuentes de Molinos” se ha elaborado teniendo en cuenta el siguiente criterio de actuación:

- Estudio de documentación cartográfica (Concretamente la cartografía escala 1:25.000 del Instituto Geográfico Nacional y la cartografía basada en ella del mapa turístico de la comarca del Maestrazgo que añade mucha información concreta al respecto de fuentes, pozos, balsas, etc.).
- Estudio del inventario de fuentes realizado por alumnos de la escuela de adultos de Molinos. (Fue importante para descubrir nombres de fuentes que no aparecían en la cartografía).
- Trabajo de campo recorriendo el término municipal y contrastando toda la información obtenida documentalmente. Éste es el trabajo de inventario propiamente dicho, geolocalizando y fotografiando cada fuente del municipio.

Hemos de decir que aunque el encargo se centraba en hacer un inventario de fuentes, en realidad, el trabajo final incluye todas las infraestructuras hidráulicas del municipio; fuentes, balsas para aguas de escorrentía, pozos, abrevaderos, depósitos de agua, acequias, etc. ya que entendemos que forman parte del mismo sistema de aprovechamiento hídrico.

Por último, fue de agradecer la ayuda prestada por los vecinos de Molinos a la hora de contrastar los nombres populares de cada fuente con los que aparecen en la cartografía, muchas veces erróneos. www.molinos.es/inventario-de-fuentes/



ACCIONES VINCULADAS AL AGUA:

Carteles de las principales fuentes, del 14 de abril al 27 de junio y Dinamización con el AMPA y niños, 28 de junio

Cristina Andrés Bilbao, su padre es del pueblo y decide dejar Barcelona para venir a vivir a Molinos con su familia. Inicialmente le dimos el trabajo del inventario de las fuentes para apoyarla, pero una vez en el pueblo y viendo su situación con un bebé de 1 año y sin coche, vimos que no podría hacer ese trabajo y buscamos una tarea que ella pudiera hacer. Es así como surge la idea de los carteles de señalización de algunas fuentes de Molinos: las Canales, la Teja, el Nogaral, Santa Lucía, Baño y el Fontanal. Para ello Cristina aprendió la técnica de pirograbado sobre madera. Santos Villacián y Francho Ballesteros, ambos expertos del pueblo en madera, la ayudaron dejándole las herramientas y dándole consejos.



Cristina también organizó una tarde de “pintada” en la antigua caseta del agua, junto a la fuente de Las Canales (Azud). Dicha caseta tenía unos grafitis, a partir de ellos, tanto niños como padres fueron dibujando y pintando, hasta darle nueva presencia a la caseta. La frase “*Cuidemos el agua, cuidemos Molinos*” fue escrita como motivo de la actividad que disfrutamos todos quienes participamos.





ANÁLISIS DEL AGUA DE 4 FUENTES

24 de octubre

Eolisa Laboratorios SL

El 24 de octubre, se tomaron muestras de agua de 4 manantiales: Santa Lucía, El Baño, La Manzanera y La Canaleta, con el fin de analizar el agua según los parámetros aconsejados por Eolisa Laboratorios dado el presupuesto que teníamos y en relación al vertido de purines: Nitritos / Nitrato / Sulfatos / Escherichia coli / Clostridium perfringens.

PROTOCOLO: Las muestras han sido recogidas en botes estériles de un litro, conservadas y transportadas en refrigeración hasta la realización de los análisis. Dentro de los parámetros microbiológicos analizados se han buscado aquellos microorganismos indicadores que nos proporcionen más información para la valoración de la muestra. El mismo criterio ha sido establecido para los parámetros físico-químicos contemplados. Es importante reseñar que existen más parámetros a valorar que no han sido analizados por razones económicas.

CONCLUSIONES: Los valores microbiológicos analizados (Escherichia coli y Clostridium perfringens) muestran crecimiento cero en todas las muestras analizadas, lo que supone una condición positiva de su calidad a falta de la determinación de otros valores microbiológicos complementarios como Enterobacterias, Staphylococcus, Salmonella y Aerobios mesófilos. Por parte de los parámetros físico-químicos, todos los valores obtenidos en las diferentes muestras y en los diferentes puntos de muestreo han estado por debajo de las referencias máximas estipuladas en el agua de consumo humano, por lo que al igual que en el caso de la microbiología, dichos parámetros físico-químicos también indican una condición positiva de la calidad, a falta de la determinación del resto de valores que deben acompañar a este tipo de muestra.

Balance administrativo.

COSTE TOTAL DEL PROYECTO REFORMULADO 59.783€
TOTAL SUBVENCIÓN CONCEDIDA 50.183 €
TOTAL GASTADO = 50.174,16 €

Financiación:

83,9419 % MITECO y 16,0581 % Fundación GEA Gestión Territorial

GASTOS CORRIENTES: 29.756 € estipulados por MITECO

ACCIÓN 1 _ CUIDAR EL AGUA: 27.085'9 €

Carlos Rubio Romero, Técnico forestal y medioambiental:

Coste bruto del 1 de marzo al 19 de octubre = 18.198,12 €

Edgar Palomar Bornay, Ayudante:

Coste bruto del 1 de marzo al 21 de julio = 8.887,78 €

GESTIÓN ADMINISTRATIVA: 2.750 €

Confección de nóminas marzo-octubre = 364'72 €

Gastos personal administración = 2.385, 28 €

TOTAL GASTOS CORRIENTES = 29.835,9 €

GASTOS DE CAPITAL: 20.427 € estipulados por MITECO

ACCIÓN 2:

_ RENOVACIÓN Y AMPLIACIÓN WEB DEL AYUNTAMIENTO: 4.000 €

Luis Carlos Sanches Monteiro, diseñador y gestor de webs autónomo

Del 7 de abril al 14 de julio

_ ASESORAMIENTO EN DISEÑO Y GESTIÓN DE LA WEB: 1.000 €

Luis Carlos Sanches Monteiro, diseñador y gestor de webs autónomo

Del 28 septiembre al 30 noviembre

_ INVENTARIO DE FINCAS Y VIVIENDAS EN VENTA Y ALQUILER: 3.000 €

Juan Ignacio Díaz, comercial autónomo / Del 14 de abril al 30 de junio

_ INVENTARIO FUENTES DE MOLINOS: 2.800,52 €

Juan Antonio Ortega Iglesias, Técnico Superior de Recursos Naturales y

Paisajísticos / Del 7 de abril al 21 de junio

_ ACCIONES VINCULADAS:

CARTELES FUENTES Y DINAMIZACIÓN SOCIAL: 2000€

Cristina Andrés Bilbao / Del 14 de abril al 28 de junio

ANÁLISIS DEL AGUA DE 4 MANANTIALES: 279'49 €

Eolisa laboratorios S.L.

HERRAMIENTAS Y MATERIALES: 7.258'25 €

(principales gastos destacados: coche 2ª mano 3.500€, desbrozadora 966,83€, tubo corrugado 891,24€)

TOTAL GASTOS DE CAPITAL = 20.338,26 €

Balance social según objetivos generales y finalidad del proyecto

«Objetivos generales:

CREAR EMPLEO DIGNO Y DE CALIDAD PARA ACTIVAR UN PROCESO DE REPOBLACIÓN EQUILIBRADA Y RESPETUOSA CON LOS RECURSOS Y LAS GENTES DEL LUGAR.

Finalidad: ATENDER LO INDISPENSABLE que en el contexto de Molinos es:

I) fijar población, favoreciendo que se queden gente que vive en el pueblo, dando trabajo y salario de digno;

II) cuidar el agua, iniciar un proceso de recuperación y mantenimiento de las fuentes, abrevaderos y acequias del municipio;

III) Actualizar la web del ayuntamiento incluyendo un apartado sobre Reto Demográfico con descripción de las actuaciones y proyectos asociados a tal fin, entre ellos el proyecto “Vivo en Molinos”, un inventario/catálogo de las fincas y viviendas en venta, alquiler o cesión, para difundir y buscar nuevos pobladores afines a Molinos; y un inventario de las fuentes de Molinos.»

Teniendo en cuenta los objetivos generales y finalidad del proyecto, a continuación se hace un **balance social a nivel laboral** (oferta de empleo y selección del personal, finalidad de la acción y trabajo realizado) **y a nivel de los beneficiarios**.

A nivel laboral

_ EN RELACIÓN A LA OFERTA DE EMPLEO Y SELECCIÓN DE PERSONAL:

El Ayuntamiento logró crear empleo digno y de calidad mediante dos opciones laborales, contrato por nómina y contrato de servicios autónomos. Para el contrato con nómina (acción I) se optó por un **trabajo de 6 horas diarias (30 semanales), horario flexible y sueldo casi equivalente a 8 horas**. Sin duda, una oferta extraordinaria con la que se quiere revalorizar el trabajo en el medio rural, donde por lo general hay trabajos duros y mal pagados, causa, en parte, de que no se quiera trabajar en ello. Para el contrato de servicios autónomos (acción II) se optó por **el trabajo 100% autogestionado, con honorarios normales, y flexibilizando la duración de 2 a 3 meses**, siendo ésta otra forma de ofertar trabajo digno y atractivo.

Para la **selección de personal** se establecieron los siguientes **criterios**:

«Buscamos personas con experiencia, vocación, habilidad para aprender, responsables y con entusiasmo; vinculadas al pueblo o interesadas en conocerlo como posible lugar donde fijar residencia, o que vivan cerca.»

También tuvimos en cuenta otro factor, el tener hijos.

Dichos criterios fueron aplicados en la medida de lo posible, y por ello consideramos apoyar y priorizar a quienes vinieron a vivir al pueblo por tener un vínculo familiar o interés en conocer el lugar para enraizar. De los 6 empleados, 3 vinieron a vivir y viven en el pueblo y 2 son de pueblos cercanos.

Para la ACCIÓN I: Cuidar el agua, con nómina del ayuntamiento, se presentaron 31 personas: 4 de Molinos, 4 de Alcorisa-Los Olmos, 10 de Andorra, y el resto de otras provincias.

Como **Técnico forestal y Medioambiental** para los trabajos con el agua se eligió a Carlos Rubio Romero por tener un poco de experiencia previa, vivir en un pueblo muy cercano, y amar a la naturaleza y respetar su biodiversidad.

Cabe mencionar la observación de que la gran mayoría de técnicos forestales y medioambientales que se presentaron no habían tenido oportunidad de trabajar en su ámbito. Sería tal vez importante crear proyectos prácticos para que el currículum de más jóvenes y adultos pueda hablar a su favor en relación a su formación.

Como **Ayudante**, se eligió a Edgar Palomar Bornay por ser el compañero de Cristina Andrés Bilbao, hija del pueblo por parte de padre, que decide dejar Barcelona y venirse a vivir a Molinos con dos de sus tres hijos (de 1 y 10 años) y su compañero Edgar. Tanto el Ayuntamiento y como la Fundación ambos consideramos importante apoyarlos y darles trabajo para ayudarles en su primera etapa.

Para la ACCIÓN II, los servicios contratados con autónomos (web e inventarios), Se presentaron 11 personas para la renovación de la web, y 6 para los inventarios.

Para la **actualización y ampliación de la web** se eligió a Luis Carlos Sanches, por su amplia experiencia como diseñador y gestor de webs, vivir en Alcañiz pueblo grande más cercano a Molinos y tener una hija de 2 años.

Para el **inventario de fincas y viviendas**, se eligió a Juan Ignacio Díaz Pérez, por su currículum y talento como comercial, mudarse a Molinos como posible lugar donde enraizar y tener 4 hijos, 3 de ellos menores de edad.

Para el **inventario de las Fuentes de Molinos**, inicialmente se dio el trabajo a Cristina Andrés Bilbao para apoyarla en su llegada al pueblo, pero pronto nos dimos cuenta de que con un bebé de 1 año y sin coche, no podría hacer ese trabajo. Por ello finalmente elegimos de entre los presentados para esa tarea al más experimentado y veterano, Juan Antonio Ortega Iglesias, Técnico Superior en Recursos Naturales y Paisajísticos.

Con la voluntad expresa de apoyar a Cristina Andrés Bilbao en su decisión de venir a vivir al pueblo y dada su circunstancia familiar, se le ofreció el trabajo de hacer **carteles de señalización de las principales fuentes de Molinos**, así como de organizar con el AMPA y los niños de la escuela un **evento de dinamización cultural** sobre el agua y Molinos.

Dado un pequeño remanente que quedaba para completar los gastos de capital, se decidió hacer un **análisis del agua de 4 fuentes** o manantiales. La empresa

encargada fue Eolisa Laboratorios S.L. empresa que habitualmente contrata el ayuntamiento para hacer los análisis del agua potable del pueblo.

_ EN RELACIÓN A LA FINALIDAD DE LA ACCIÓN Y EL TRABAJO REALIZADO

«Finalidad ACCIÓN I: Cuidar el agua

- . Dar trabajo a 2 personas.
- . Iniciar proceso de cuidar el agua y hacer inventario de las “Fuentes de Molinos”.
- . Potenciar el respeto del agua como patrimonio del pueblo, en beneficio de todos y en especial las huertas del pueblo, la ganadería, la caza y el turismo.»

Respecto a los **trabajos realizados con el agua**, se ha cumplido con la finalidad, obteniendo evidencias de la situación límite en la que se encuentra Molinos respecto al cuidado del agua. Digamos que es un recurso que se tiene tradicionalmente pero que en verdad se hace lo mínimo para ir tirando, sin dedicarle verdadera atención y cuidado. Es patente el abandono de muchas acequias por falta de regantes y de relevo generacional para hacer los mantenimientos. En cuanto a las fuentes muchas tienen mangueras, las cuales hablan de soluciones precarias y provisionales para hacer llegar el agua al ganado o allí donde se necesita, invirtiendo poco tiempo y mínimo dinero. O sea, se podría concluir que hasta el momento en Molinos no se ha tomado en serio el cuidar el agua.

Gracias a la subvención recibida, y a raíz de empezar los trabajos con el agua, conforme íbamos haciendo cosas, varias personas se dieron cuenta y expresaron de que “no podemos seguir así”, que el agua es un tema demasiado importante para ignorarlo más tiempo y que es importante planificar nuevas acciones al respecto y buscar más ayuda para subvencionar los trabajos vinculados a la recuperación, restauración y mantenimiento de fuentes, balsas y acequias.

El trabajo realizado por los dos chicos contratados, siguió los criterios dados en cada fuente y tramo de acequia por las personas del pueblo que se prestaron a indicarles y decirles qué hacer y cómo. Algún vecino no vio bien nada de lo hecho y emitió críticas muy duras contra el empleado encargado, por ejemplo: “*no te mereces el agua que bebes*” tildándolos de vagos y inútiles al considerar su trabajo de 0 a 10: 0; mientras que otros vecinos agradecieron mucho el trabajo hecho y felicitaron la iniciativa. Nunca llueve al gusto de todos y sabemos que es más fácil ver la paja en el ojo ajeno que la biga en el propio ojo.

En resumen, tal vez los chicos contratados para el agua no fueron grandes trabajadores en el sentido de ser unas “máquinas” como hubiera gustado a algunos, pero su trabajo día a día durante meses, no sólo permitió limpiar muchas fuentes y tramos de acequias, sino también tomar conciencia de que hay que planificar y desarrollar más actuaciones futuras al respecto, porque un pueblo con agua, tiene más posibilidades de fijar y atraer población que un pueblo sin agua, por dejadez, descuido y confrontación de poder entre los vecinos.

«Finalidad ACCIÓN II:

Actualizar la web del ayuntamiento y formación en gestión de webs.

- . Dar trabajo eventual a 3 personas, sean vecinos, nuevos pobladores o de pueblos cercanos.
- . Convertir la web en un espacio atractivo y eficaz de información sobre fincas y viviendas, acciones y proyectos frente a la despoblación, patrimonio natural y cultural, entre otras.
- . Profesionalizar a 2 personas del pueblo o nuevos pobladores para la gestión de la web.

. Participación e incidencia en redes sociales sobre temas de despoblación, gestión de patrimonio natural y redes de nuevos pobladores con proyectos rurales de triple impacto.»

Respecto al **trabajo realizado en la acción II**, se ha cumplido con éxito todo excepto profesionalizar a dos personas para gestionar la web, finalmente ha sido sólo una: la secretaria del Ayuntamiento; y la participación e incidencia en redes sociales.

La web es ahora un instrumento útil para informar y atraer a gente que está buscando un pueblo donde vivir y arraigar. Es tarea del nuevo ayuntamiento y sus colaboradores aprovechar esta renovación para participar e incidir en redes sociales y foros sobre despoblación, nuevos pobladores, proyectos de triple impacto, etc.

A nivel de los beneficiarios

De la ACCIÓN I: Cuidar el agua.

En primer lugar se han beneficiado la mayoría de **regantes del pueblo (un 75% de los vecinos)** puesto que en las reuniones para tomar decisiones sobre las prioridades se consideró de mayor necesidad limpiar acequias que fuentes. A raíz de la demanda se ha invertido mucho más tiempo en acequias de lo previsto.

También se han beneficiado **ganaderos** aunque pocos, pues algunos se manifestaron distantes e incluso hostiles a que alguien de fuera, sin venir de su iniciativa, limpie sus fuentes y balsas, y en otros casos por no considerarse necesario.

También se han beneficiado los **cazadores**, algunos de ellos han acompañado y guiado a los empleados en sus tareas. Y finalmente, los **turistas y vecinos** que acostumbran a caminar por los parajes del municipio.

De la ACCIÓN II: Web, formación en gestión de web e inventarios.

El primer beneficiario de la renovación y ampliación de la web ha sido el propio **Ayuntamiento**, pues la web estaba abandonada, así como la secretaria quien aprendió a gestionar la web.

También se han beneficiado las **personas anunciadas en los Servicios**: el consultorio médico, la farmacia, los dos colmados, el Hostal de la Villa, la vivienda de turismo rural, y los vecinos que han puesto en venta una casa o finca; **y Turismo**: Grutas de Cristal, Museos, Asociación de escaladores, Bar el Fontanal y Barmerendero “La Cueva”, al lograr con mejor visibilidad y claridad.

Consideraciones finales

Molinos, como muchos pueblos de España, vive una situación precaria a nivel de relevo generacional y de oportunidades para efectuar un desarrollo rural sostenible. Son muchos los obstáculos que continuamente inhiben y frenan **el proceso de supervivencia de los pueblos**.

Por un lado nos encontramos con **el envejecimiento de la población y la falta de relevo generacional**. La mayoría de la gente está jubilada y la gente joven no quiere venir a vivir a este tipo de pueblos, debido en parte a **la moda y cultura urbana** que desde hace décadas se promueve vinculada a la idea de progreso, modernidad, bienestar y oportunidades laborales.

Por otro lado, después de décadas, las **políticas implantadas** no han permitido valorar y hacer florecer el medio rural, más bien al contrario, estamos asistiendo a su lenta y progresiva degradación, al favorecer **critérios y proyectos a gran escala**, los cuales en su mayoría, no posibilitan un desarrollo rural sostenible efectivo. Por ejemplo, tanto ganaderos como agricultores, dependen o bien de las PAC-s, o de las condiciones que imponen las grandes empresas para la producción industrial masiva y sin calidad. Muy pocos se atreven a desarrollar emprendimientos de calidad donde “lo saludable natural” sea el criterio clave de producción y venta. Pocos aguantan las dificultades de ser autónomos y saben mantener la coherencia entre sus valores personales y empresariales.

Obviamente no es fácil para un municipio hacer frente al reto demográfico, a la innovación social y al desarrollo socio-económico. En Molinos, en estos momentos, además del proyecto subvencionado “Vivo en Molinos, acciones ante la despoblación rural”, se está impulsando por parte de Fundación Gea Gestión Territorial, otro proyecto más grande llamado Tierra Viva con el que se pretende atraer al municipio entre 15 y 20 personas proactivas y capaces de dinamizar el territorio.

Ambos proyectos, el subvencionado por MITECO y Tierra Viva, topan inicialmente con **la mentalidad rural de la España profunda**, la cual sigue siendo rígida y con mucho recelo en algunos casos. La gente nueva trae aire fresco pero a su vez también cuestiona lo viejo, y por ello es fácil entrar en conflicto, por ejemplo con **la idea de progreso**. Las generaciones mayores sostienen una idea de progreso que han adoptado sin cuestionar, sujeta a la productividad industrial-urbana. Dicha idea está desfasada para los nuevos rurales que sostienen en su lugar, una idea de progreso vinculada al respeto a la naturaleza y a la preservación de la identidad rural de los territorios, evitando su degradación y sacrificio. **Entre rurales autóctonos y neorurales, a menudo existe una confrontación respecto a la visión del mundo y su futuro**. Hay un mismo amor, unos porque viven ahí desde siempre, otros porque aman la naturaleza como fundamento de la vida, pero la mirada es diferente y el criterio de cómo hacer las cosas es diferente. La rigidez e intolerancia por parte del rural autóctono, añade un factor de complejidad a la hora de que una persona, una familia o grupo de personas elijan un pueblo donde enraizar.

Otro **factor de complejidad y oposición** son los macroproyectos que se están haciendo y se pretenden hacer en territorios rurales. **Macrorenovables, minería a cielo abierto, macrogranjas cárnicas, son afecciones rurales fruto del modelo**

productivo “a gran escala”. Eso, inevitablemente, ahuyenta a la gente y emprendimientos comprometidos con criterios de calidad, salud y sostenibilidad efectiva.

Desde MITECO por un lado se nos ayuda económicamente para iniciar procesos de regeneración del territorio, y por otro lado nos quieren poner proyectos de centrales eólicas, los cuales inevitablemente degradan el activo más importante que tenemos en el medio rural: el paisaje natural y la calidad ambiental. Esta es otra confrontación, en este caso **una confrontación de intereses empresariales y de voluntades políticas**.

Proyectos como Tierra Viva son incompatibles con la pérdida de calidad ambiental y paisajística. Va a ser imposible atraer a gente para crear emprendimientos de triple impacto, si perdemos la calidad ambiental, porque esa es nuestra diferencia respecto a los emprendimientos urbanos. Las ciudades no tienen ni tendrán nunca calidad ambiental por mucha tecnología digital que dispongan, al contrario, un exceso de tecnología digital va a crear un ambiente, un entorno, excesivamente contaminado de radiaciones electromagnéticas. Si en los pueblos se nos quita la calidad ambiental perdemos el valor de lo natural, lo saludablemente natural, nuestro recurso más valioso. Automáticamente perdemos el interés por el lugar porque no podremos desarrollarnos o nos desarrollaríamos con tanta dificultad que no vale la pena el esfuerzo.

Como presidenta de la Fundación y como responsable del proyecto subvencionado, que se inicia en enero con las primeras reuniones y termina el 30 de noviembre con este escrito, quiero manifestar el agradecimiento al esfuerzo que ha hecho MITECO para financiar proyectos de muchos municipios. A su vez quisiera **alentar a una reflexión crítica sobre la incompatibilidad entre un desarrollo rural sostenible basado en la preservación y buena gestión de los recursos endógenos (naturales y culturales); y el fomento de una transición energética basada en la implantación de energías renovables a gran escala en el medio rural. Una transición ecológica real y efectiva, es incompatible con una transición energética basada en el modelo centralizado de producción eléctrica, pues dicho modelo es en sí mismo ineficiente e insostenible**, y muestra la incongruencia, ceguera y sin sentido de instituciones, empresas y municipios.

La transición ecológica en todos sus niveles es sólo posible con el modelo distribuido de generación eléctrica y la resiliencia obtenida gracias a dejar de obstaculizar y permitir la soberanía alimentaria, tecnológica, energética y económica de cada territorio. Es decir, permitir que cada pueblo, territorio o zona se organice para prosperar según sus capacidades y recursos naturales y culturales. La degradación de dichos recursos por causa de la implantación de macroproyectos nos resta oportunidades de desarrollo. Si no se detienen y anulan los macroproyectos con afección ambiental grave y muy grave, estamos realmente condenados a muerte muchos territorios rurales, entre ellos Molinos.

Por último mencionar que el hecho de que la subvención venga predeterminada respecto a los gastos corrientes y gastos de capital, supone una limitación en la decisión sobre cómo administrar el dinero recibido. Cabría cuestionar si es realmente necesario ceñirlo tanto y plantear la posibilidad de dejar más margen para que la

entidad receptora de la subvención, decida en participación ciudadana, cómo administrar de la mejor forma posible el dinero que se nos da.

Estas son apreciaciones básicas que considero informar tras los 11 meses de dirección y coordinación. Este trabajo me ha permitido conocer un poco mejor el carácter de Molinos y también reconocer cuan indispensable es la verdadera escucha y el verdadero diálogo para decidir y hacer cosas juntos, vecindad y entidades, en este pulso por la supervivencia.

Quisiera agradecer no sólo a MITECO, también al ayuntamiento que acogió y presentó esta propuesta. Mucho agradecimiento a toda la gente que ha participado en las reuniones para la toma de decisiones, a quienes han facilitado consejo y guía, y también mucho agradecimiento a la gente agradecida de Molinos que han sido capaces de valorar y reconocer en positivo toda la buena intención de este proyecto y trabajo.

Dar paso a una nueva fase del proyecto sólo está en manos del nuevo gobierno municipal.

Gracias por la escucha.

Neus Buirra Ferré, Molinos 30 de noviembre 2023